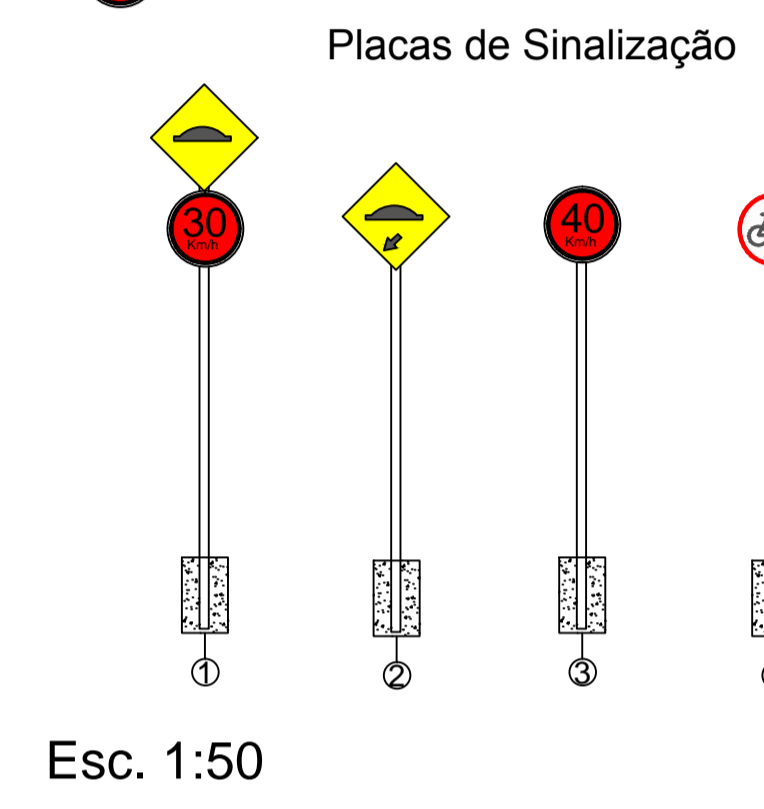
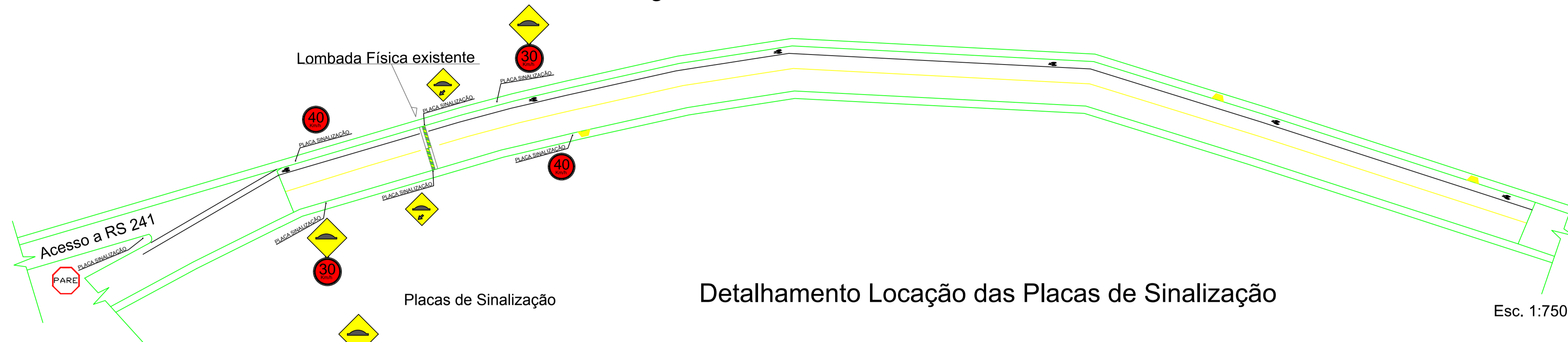


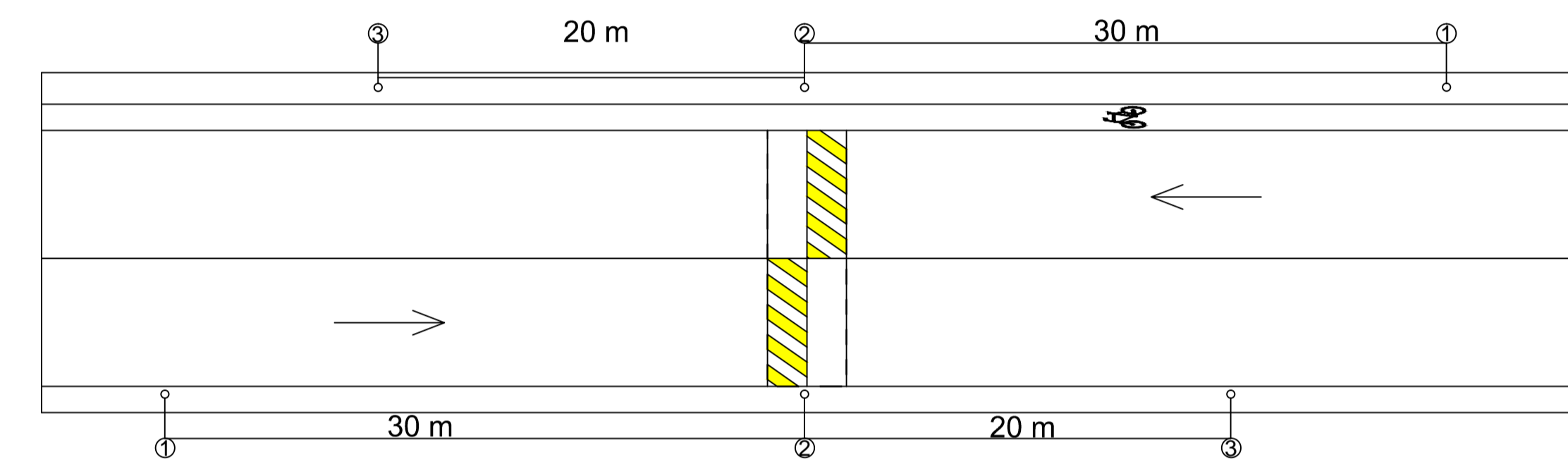
# Planta Sinalização Viária

## Rua Vinte de Setembro - Trecho 2


Comprimento: 341,00m  
Largura: 12,00m



### Detalhamento Locação das Placas de Sinalização



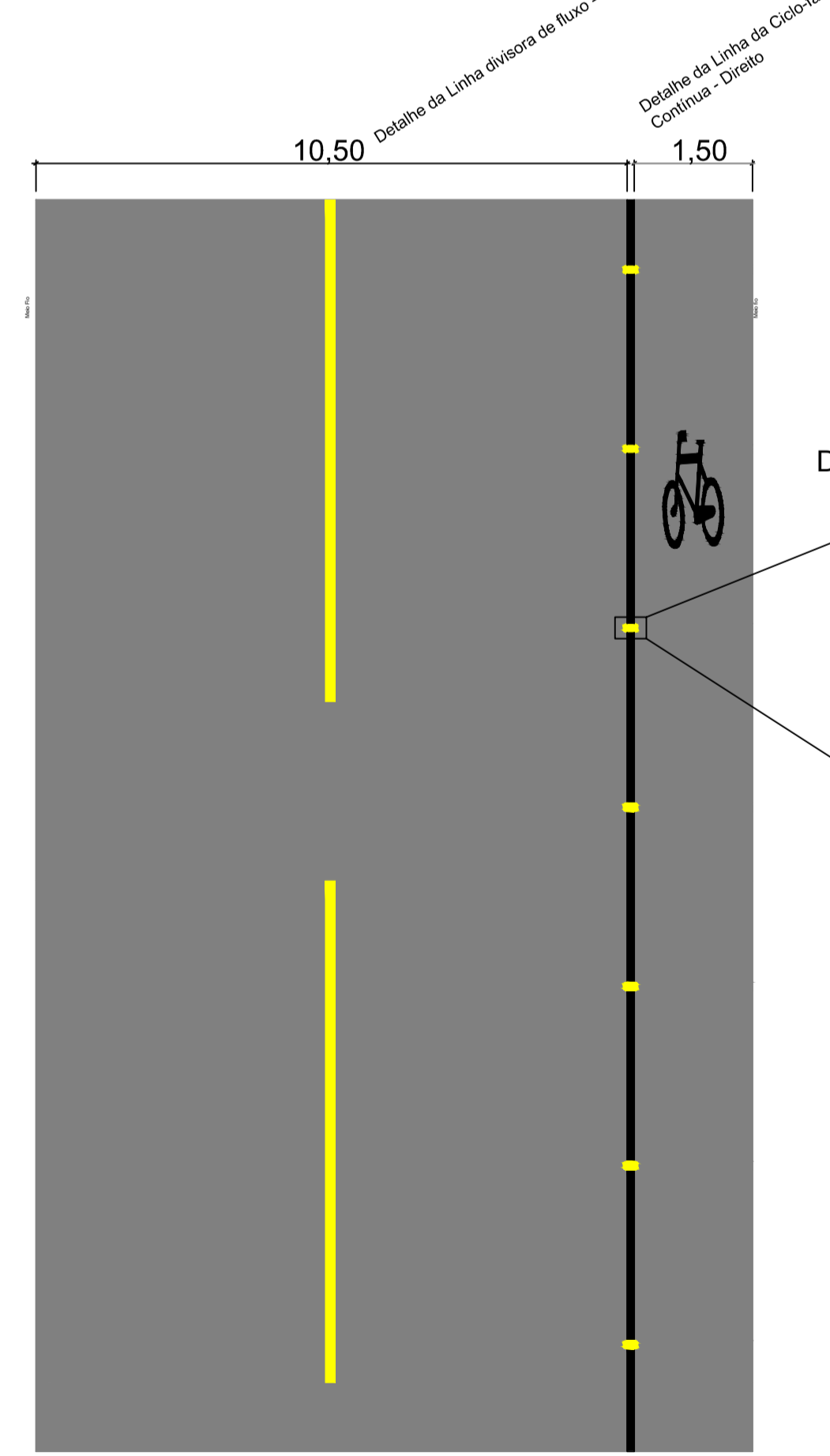
### Detalhe da Pintura na pista da Ciclofaixa




-Dimensão : lado mínimo 1,20m  
-Cor: Branco  
Esc. 1:50

### Detalhamento Sinalização Horizontal do Trecho 2

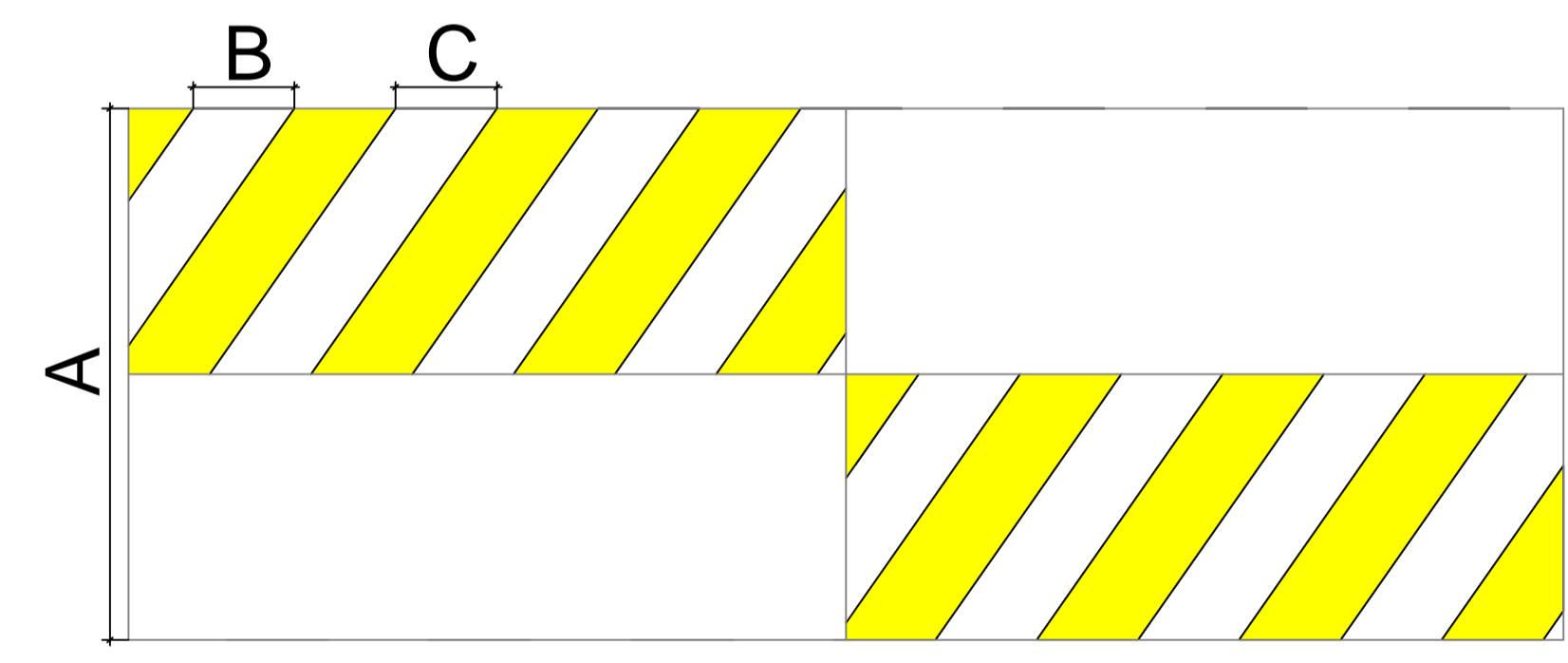
Avenida Vinte de Setembro



### Detalhamento dos Tachões de Sinalização




Distância entre os Tachões: 3 m



Faixa na Amarela  
Largura da faixa - A : 3,70 mt  
Largura da Linha - B : 0,25 mt  
Distancia entre as linhas - C : 0,50 mt

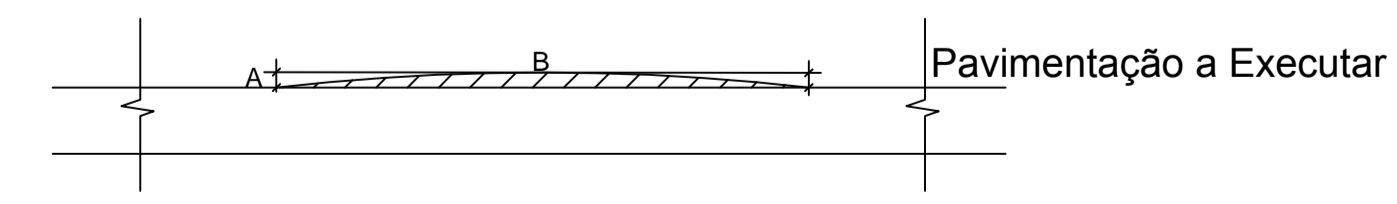
### DETALHE DAS RAMPAS



Esc. 1:50

### Detalhamento da Lombada Física

Avenida Antonio Alves Ramos



Lombada em CBUQ = 1 unidade  
Altura da Lombada - A : 0,10 mt  
Largura da lombada - B : 3,70 mt

Esc. 1:50

Esc. 1:100

Faixa na cor amarela  
Extensão da Linha - A : 6,00 mt  
Largura da Linha - B : 0,12 mt  
Distância entre as linhas - C : 3,00 mt

Faixa na cor branca  
Extensão da Linha - A : Variável mt  
Largura da Linha - B : 0,12 mt  
Distância entre as linhas - C : Contínuas mt

<p><b>Município de São Vicente do Sul</b> A Terra Doce do Centro-oeste Gaúcho</p>	
Out. / 2014	OBRA: Recapeamento Asfáltico com C.B.U.Q.
ESCALA: INDICADA	LOCAL: Rua Vinte de Setembro - Trecho 2
DESENHO: CARLA MINUZZI	PRANCHA: Planta de Sinalização Viária
PRANCHA: 03	RESPONSÁVEL TÉCNICO: Nilton Lopes Furlan Arquiteto e Urbanista CAU A62990-1
PREFEITO MUNICIPAL: Fernando da Rosa Pahim	SECRETÁRIO DE PLANEJAMENTO: Gilson Parodes

Rua General João Antônio, 1.305  
São Vicente do Sul - CEP 97420-000  
CNPJ: 07.572.079/0001-03  
Fone: +55 5257-1313 / +55 5257-1314