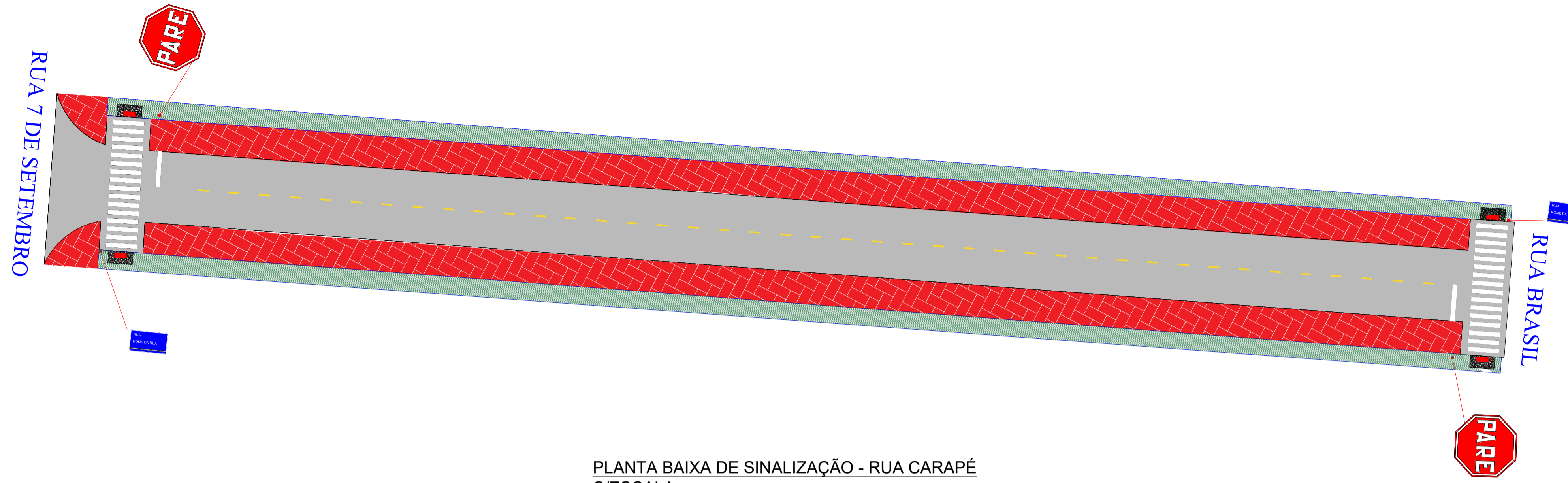


QUANTITATIVOS			
RUA CARAPÉ			
BAIRRO CENTRO			
ÁREA DE REPERFILAGEM E PAVIMENTAÇÃO (CBUQ):		1071,50 m²	
SINALIZAÇÃO HORIZONTAL			
ITEM	LARGURA (m)	EXTENSÃO (m)	ÁREA (m²)
PINTURA FAIXA BRANCA - Faixa de Pedestre	0,40	103,00	41,20
PINTURA FAIXA AMARELA - Eixo descontinua	0,10	41,00	4,10
SINALIZAÇÃO VERTICAL			
ITEM	ÁREA (m²)	QUANTIDADE	ÁREA TOTAL (m²)
PLACA DE REGULAMENTAÇÃO	0,59	2,00	1,18
PLACA DE ADVERTÊNCIA	-----	-----	-----
PLACA DE NOME DE RUA	0,09	2,00	0,18
TUBO GALVANIZADO	3,00x1,50M	4,00	12,00

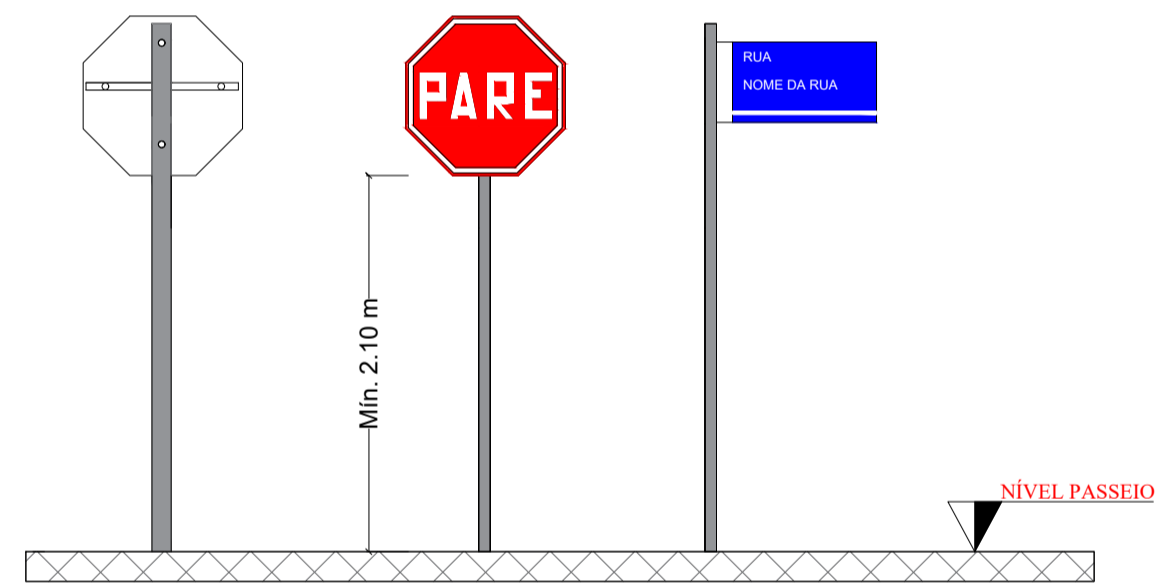


PLANTA BAIXA DE SINALIZAÇÃO - RUA CARAPÉ S/ESCALA

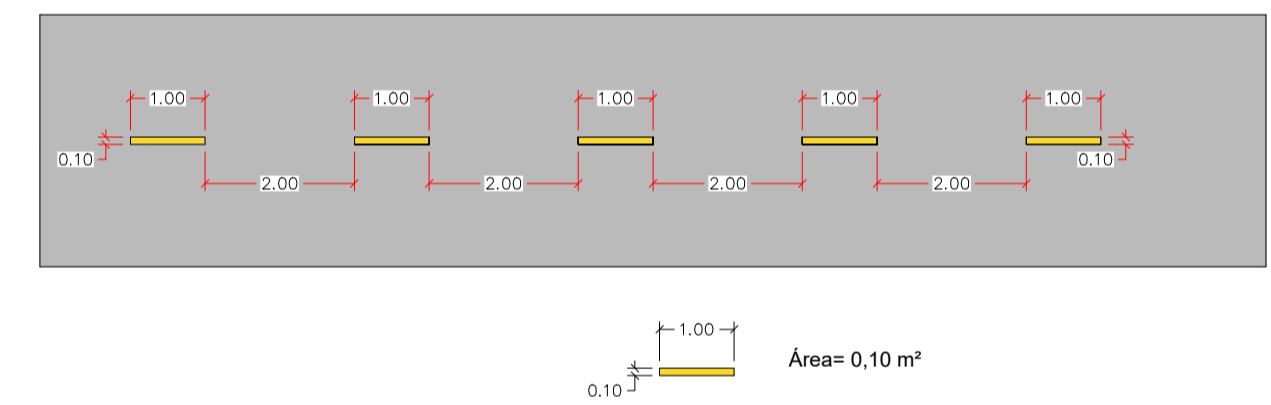
LEGENDA:

- MEIO FIO EXISTENTE
- MEIO FIO - 10 x 30cm
- PAVIMENTO CBUQ EXISTENTE
- PAVIMENTAÇÃO BASÁLTICA EXISTENTE
- PAVIMENTAÇÃO CBUQ
- RAMPAS DE CONCRETO DESEMPENADO
- CALÇADA EXISTENTE
- PINTURA DESCONTÍNUA
- PINTURA FAIXA DE PEDESTRE
- ESTACAS -20M
- VALA
- PISO PODOTÁTIL DE ALERTA - 40x40x2,5 cm

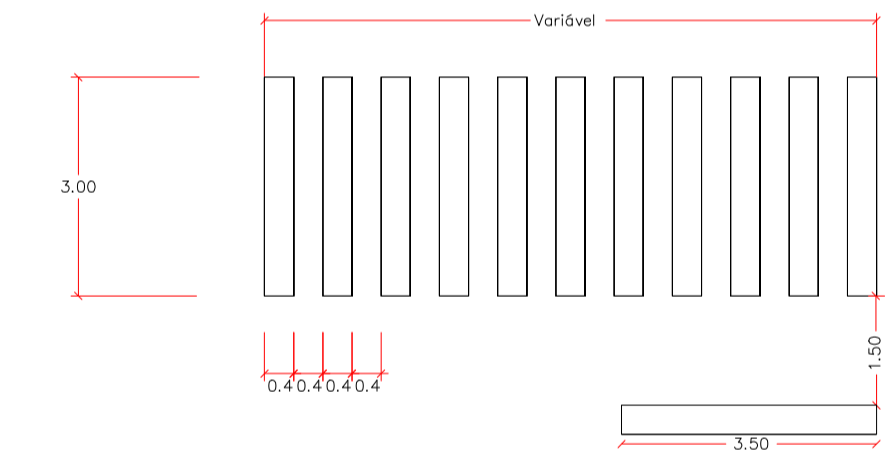
DETALHE DA FIXAÇÃO DE PLACAS  
Medidas em metros



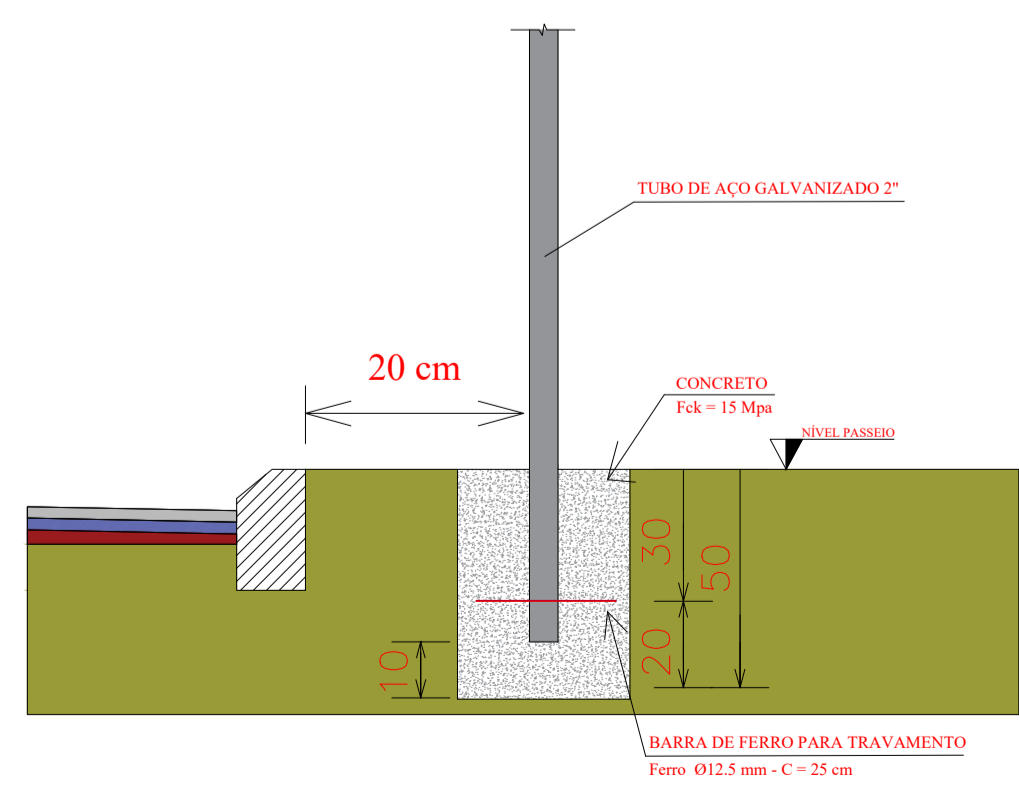
DETALHE DA LINHA DE DIVISÃO SINALIZAÇÃO HORIZONTAL  
Medidas em metros



DETALHE DA FAIXA DE PEDESTRE  
Medidas em metros



DETALHE DA FIXAÇÃO DOS TUBOS METÁLICAS DAS PLACAS  
Medidas em cm

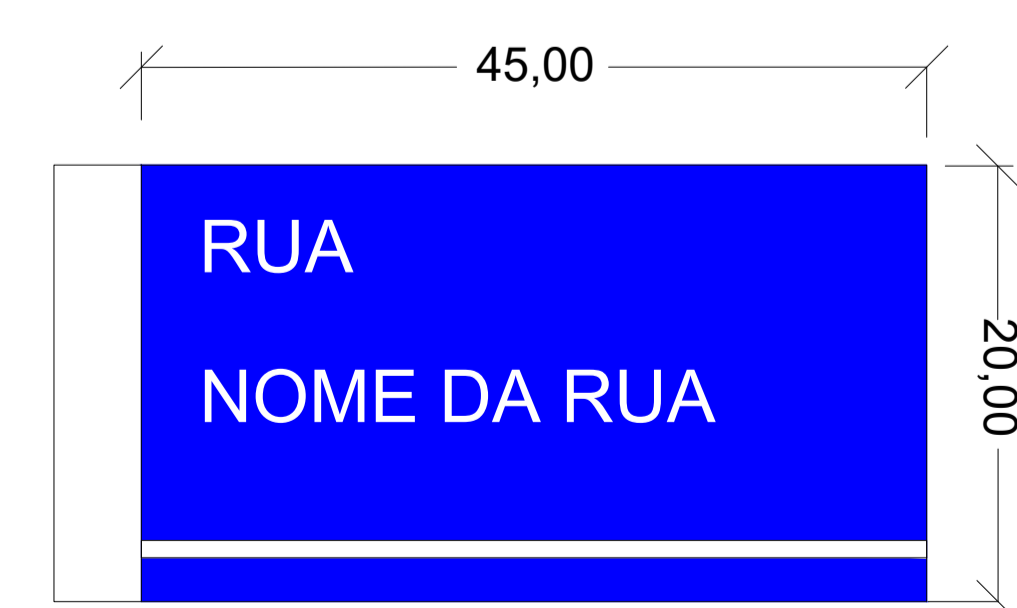


PLACA DE REGULAMENTAÇÃO  
Medidas em cm



R-1 PARADA OBRIGATÓRIA  
Área= 0,59 m²

PLACA INDICATIVA DE RUA  
Medidas em cm



PLACA NOME DE RUA  
Área= 0,090 m²

Paulo Sérgio Rodrigues Flores  
Prefeito Municipal  
São Vicente do Sul - RS

Vinicius Liedtke Garcia  
Engenheiro Civil  
CREA-RS 852796  
Portaria 212/2019  
Secretaria Municipal de Planejamento  
APROVADO  
em 23/03/2020



PROJETO: PROJETO DE SINALIZAÇÃO - RUA CARAPÉ		FRANCHA Nº: <b>SIN01</b>
LOCAL: RUA CARAPÉ - BAIRRO CENTRO	DATA: 06/2020	
PLANTA: SINALIZAÇÃO E DETALHES	ÁREA: 1071,50	
FRANCHA: 01	ESCALA: S/Escala	
RESPONSÁVEL TÉCNICO: Vinicius Liedtke Garcia CREA/RS 212597		