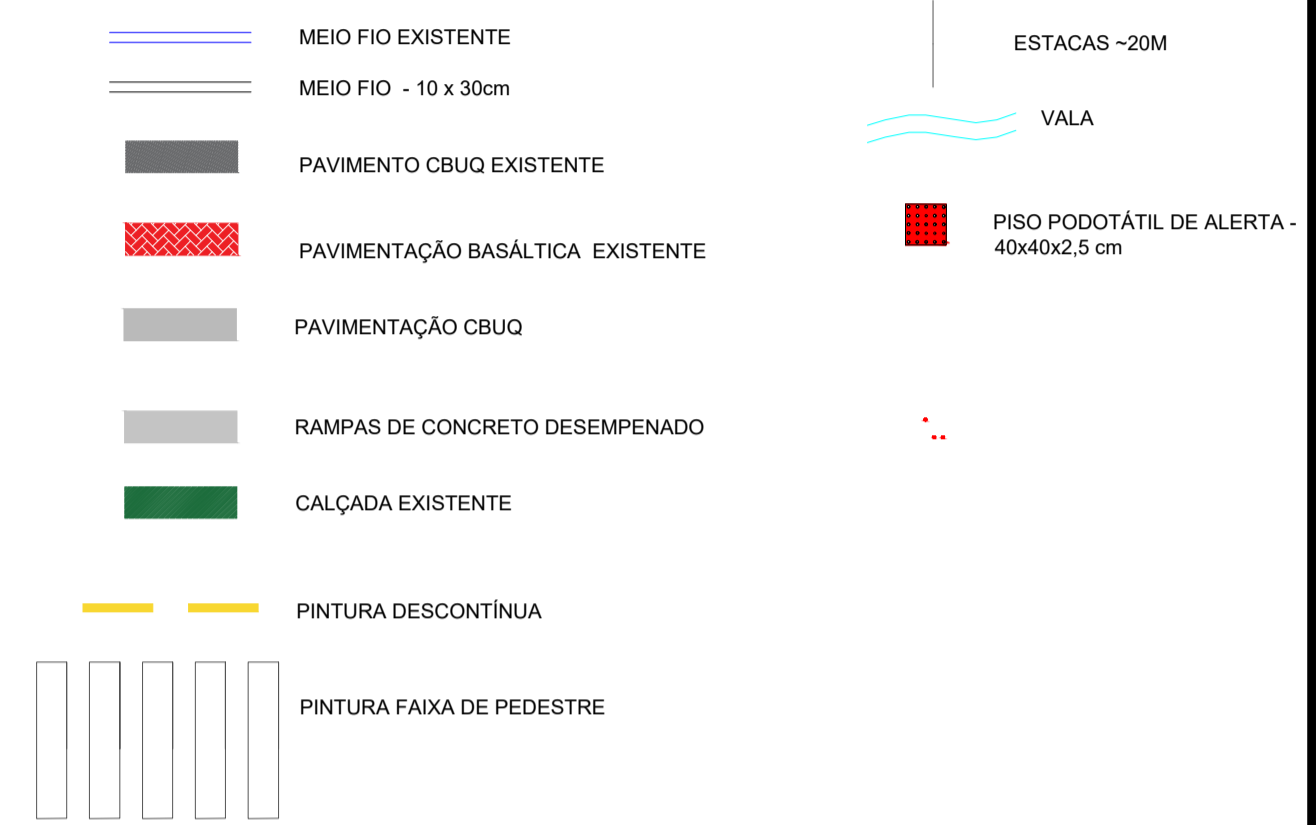


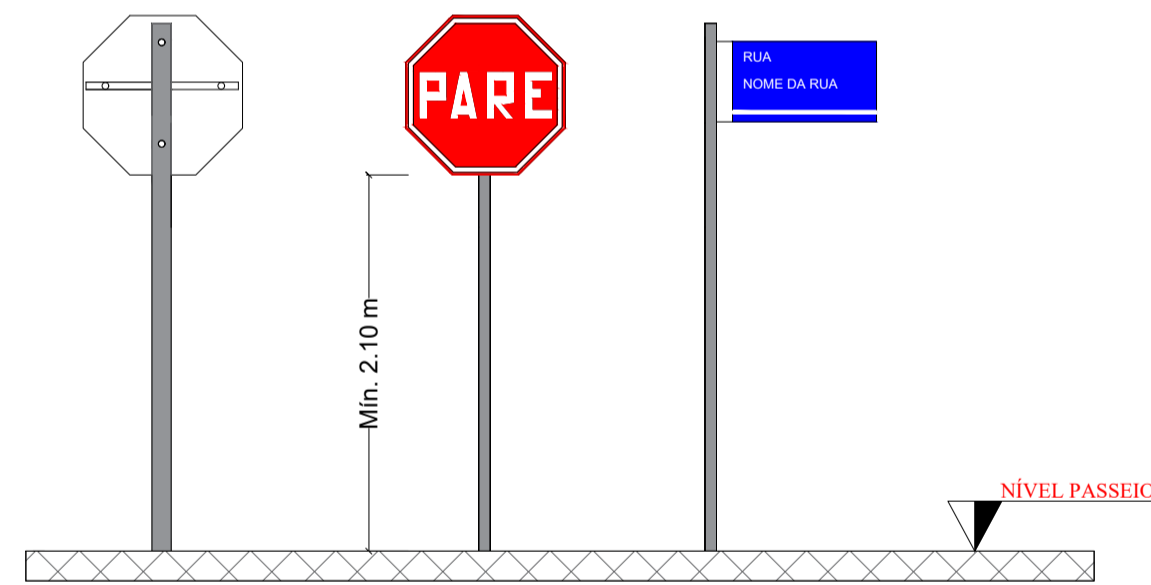
PLANTA BAIXA DE SINALIZAÇÃO - RUA PINHEIRO MACHADO S/ESCALA

QUANTITATIVOS			
RUA PINHEIRO MACHADO			
BAIRRO CENTRO			
ÁREA DE REPERFILAGEM E PAVIMENTAÇÃO (CBUG): 1039,21 m ²			
SINALIZAÇÃO HORIZONTAL			
ITEM	LARGURA (m)	EXTENSÃO (m)	ÁREA (m ²)
PINTURA FAIXA BRANCA - Faixa de Pedestre	0,40	88,00	35,20
PINTURA FAIXA AMARELA - Eixo descontinua	0,10	41,00	4,10
SINALIZAÇÃO VERTICAL			
ITEM	ÁREA (m ²)	QUANTIDADE	ÁREA TOTAL (m ²)
PLACA DE REGULAMENTAÇÃO	0,59	2,00	1,18
PLACA DE ADVERTÊNCIA	-----	-----	-----
PLACA DE NOME DE RUA	0,09	2,00	0,18
TUBO GALVANIZADO	3,00/1,50M	4,00	12,00

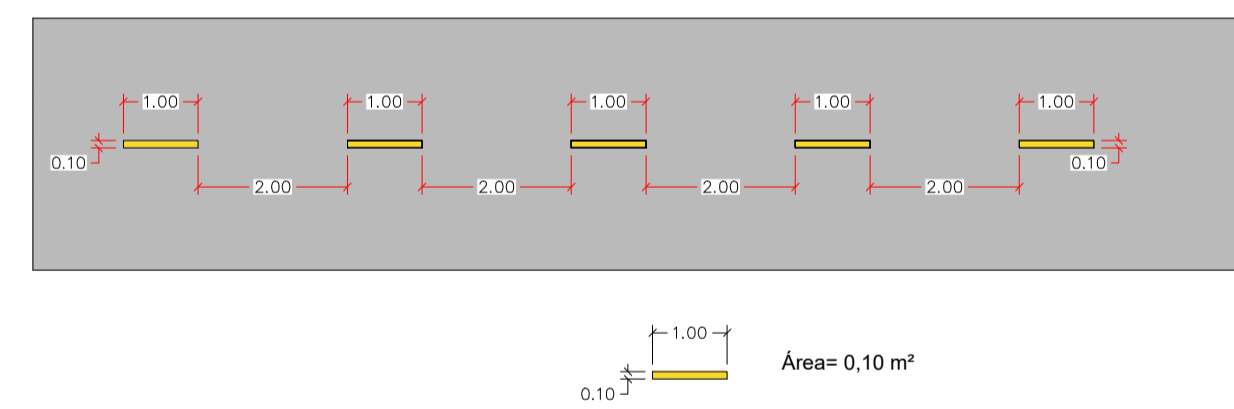
LEGENDA:



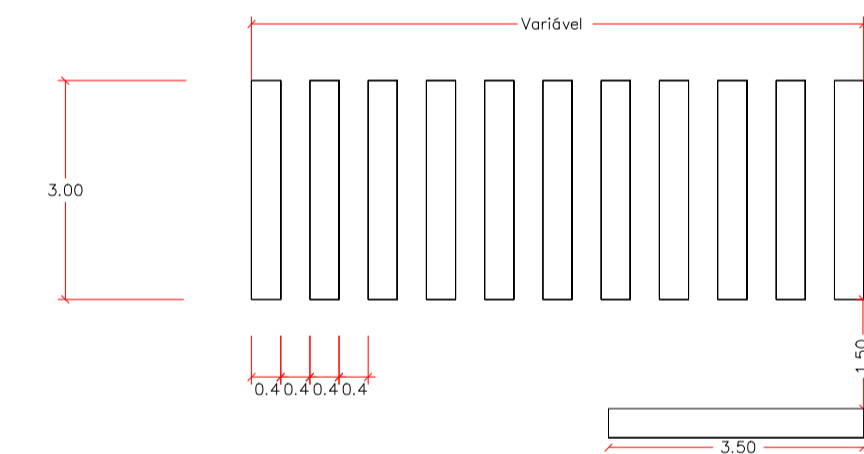
DETALHE DA FIXAÇÃO DE PLACAS
Medidas em metros



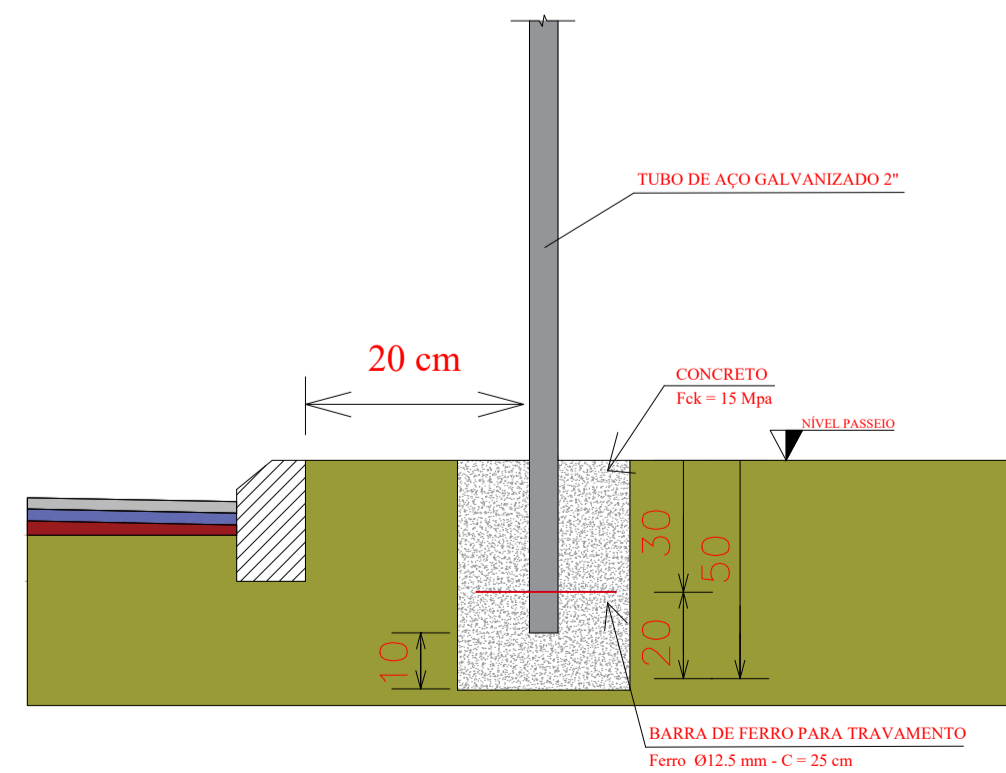
DETALHE DA LINHA DE DIVISÃO SINALIZAÇÃO HORIZONTAL
Medidas em metros



DETALHE DA FAIXA DE PEDESTRE
Medidas em metros



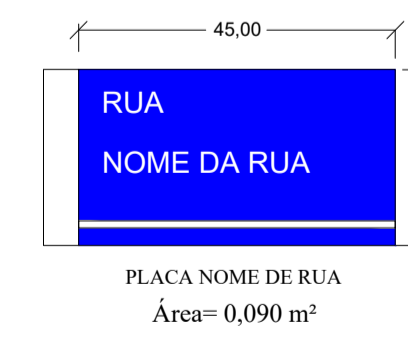
DETALHE DA FIXAÇÃO DOS TUBOS METÁLICAS DAS PLACAS
Medidas em cm



PLACA DE REGULAMENTAÇÃO
Medida em cm



PLACA INDICATIVA DE RUA
Medidas em cm



Paulo Sergio Rodrigues Flores
Prefeito Municipal
São Vicente do Sul-RS

Vinicius Liedtke Garcia
Engenheiro Civil
CREA-RS 212795
Portaria 2/2019
Aprovado
23/10/2020



PROJETO: PROJETO DE SINALIZAÇÃO - RUA PINHEIRO MACHADO			
LOCAL:	RUA PINHEIRO MACHADO - BAIRRO CENTRO		FRANCHA Nº:
PLANTA:	SINALIZAÇÃO E DETALHES	DATA:	06/2020
FRANCHA:	03	ESCALA:	S/Escala
		ÁREA:	1039,21
RESPONSÁVEL TÉCNICO:	Vinicius Liedtke Garcia CREA/R2 212597		

SIN03