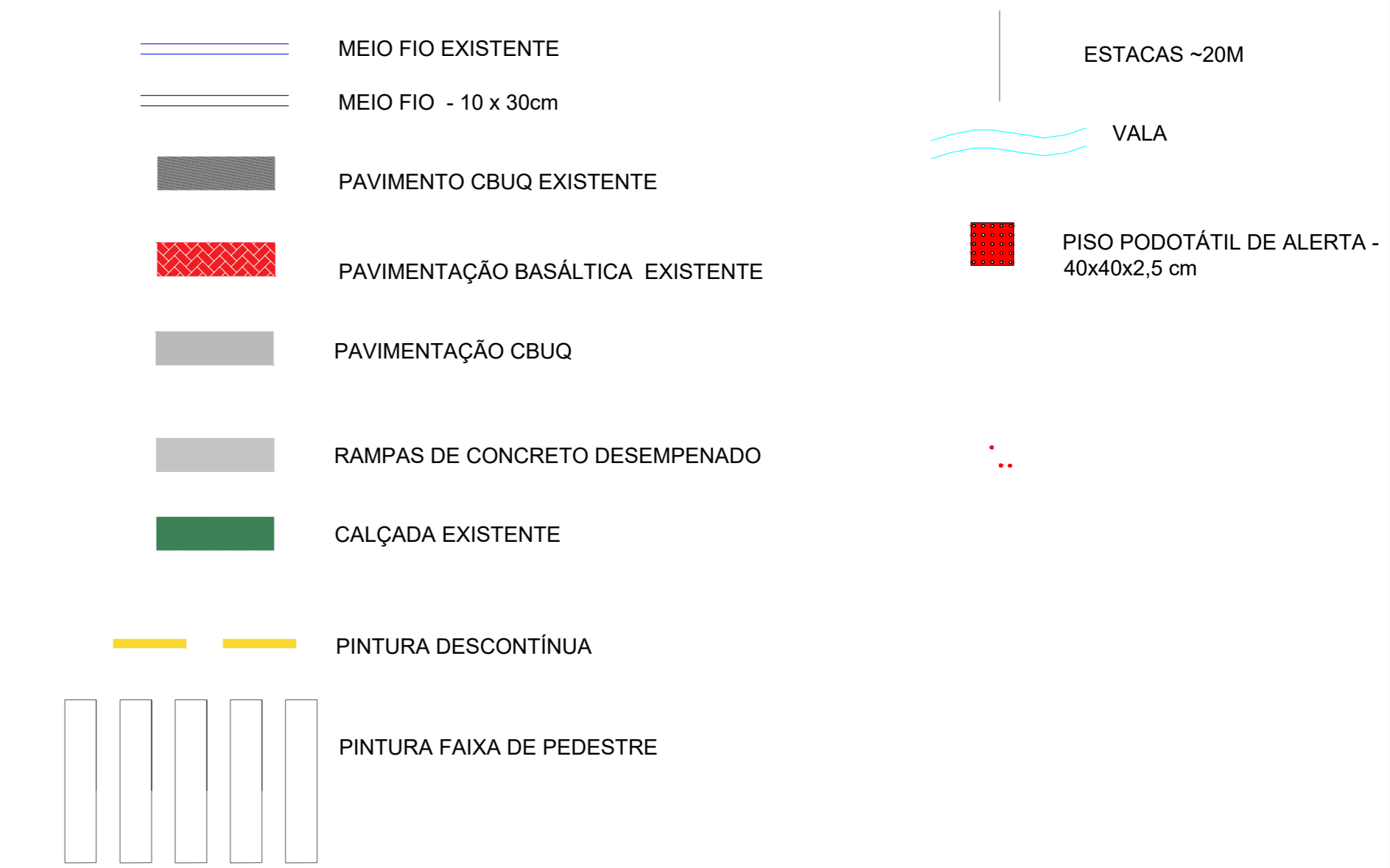


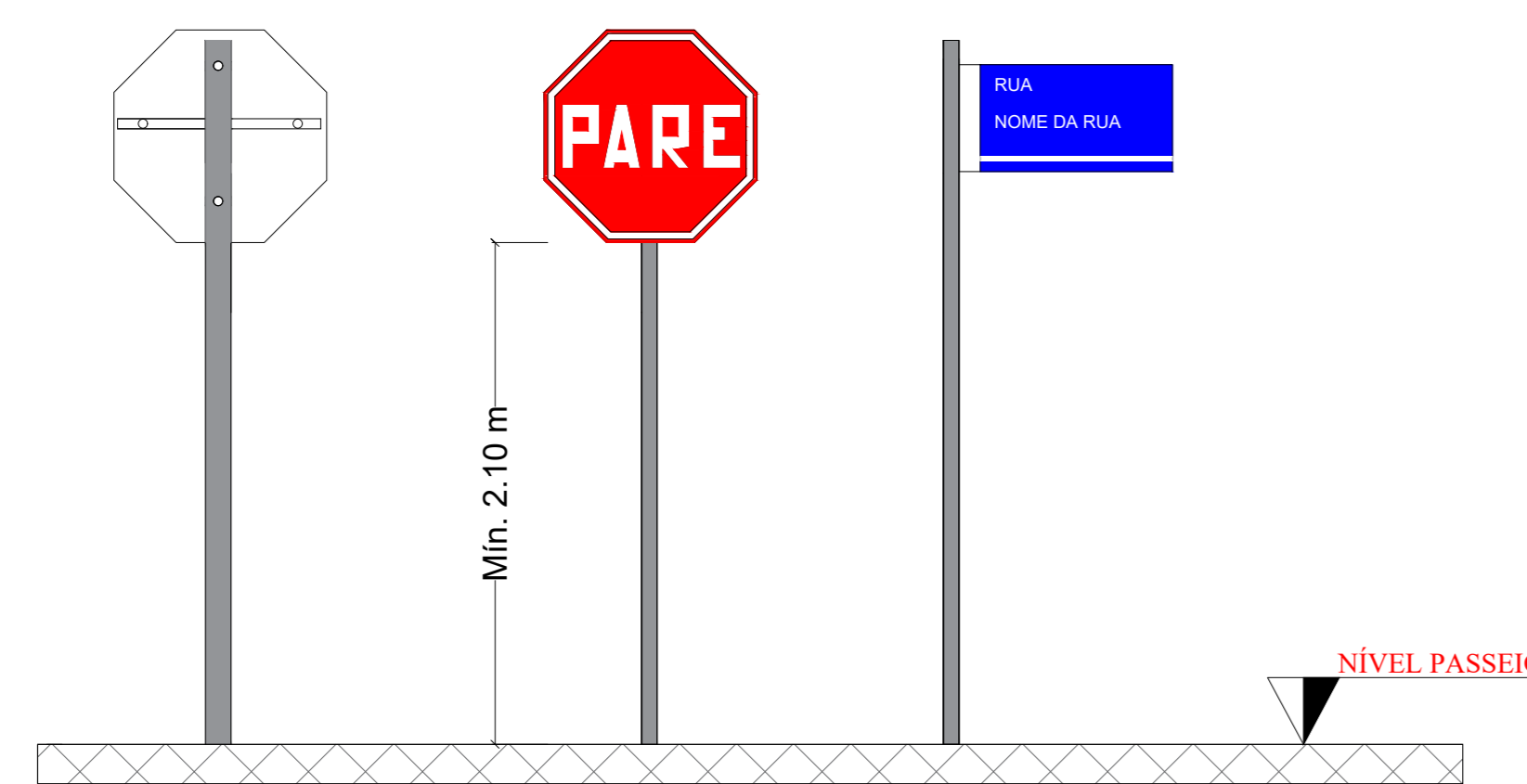
PLANTA BAIXA DE SINALIZAÇÃO - RUA VISCONDE DO RIO BRANCO S/ESCALA

QUANTITATIVOS			
RUA VISCONDE DO RIO BRANCO			
BAIRRO CENTRO			
ÁREA DE PAVIMENTAÇÃO INTERTRAVADA :			2115,12 m <sup>2</sup>
SINALIZAÇÃO HORIZONTAL			
ITEM	LARGURA (m)	EXTENSÃO (m)	ÁREA (m <sup>2</sup> )
PINTURA FAIXA BRANCA - Faixa de Pedestre	0,40	90,00	36,00
PINTURA FAIXA AMARELA - Eixo descontinua	0,10	---	---
SINALIZAÇÃO VERTICAL			
ITEM	ÁREA (m <sup>2</sup> )	QUANTIDADE	ÁREA TOTAL (m <sup>2</sup> )
PLACA DE REGULAMENTAÇÃO	0,59	5,00	2,59
PLACA DE ADVERTÊNCIA	---	---	---
PLACA DE NOME DE RUA	0,09	7,00	0,36
TUBO GALVANIZADO	3,00/1,50M	7,00	21,00

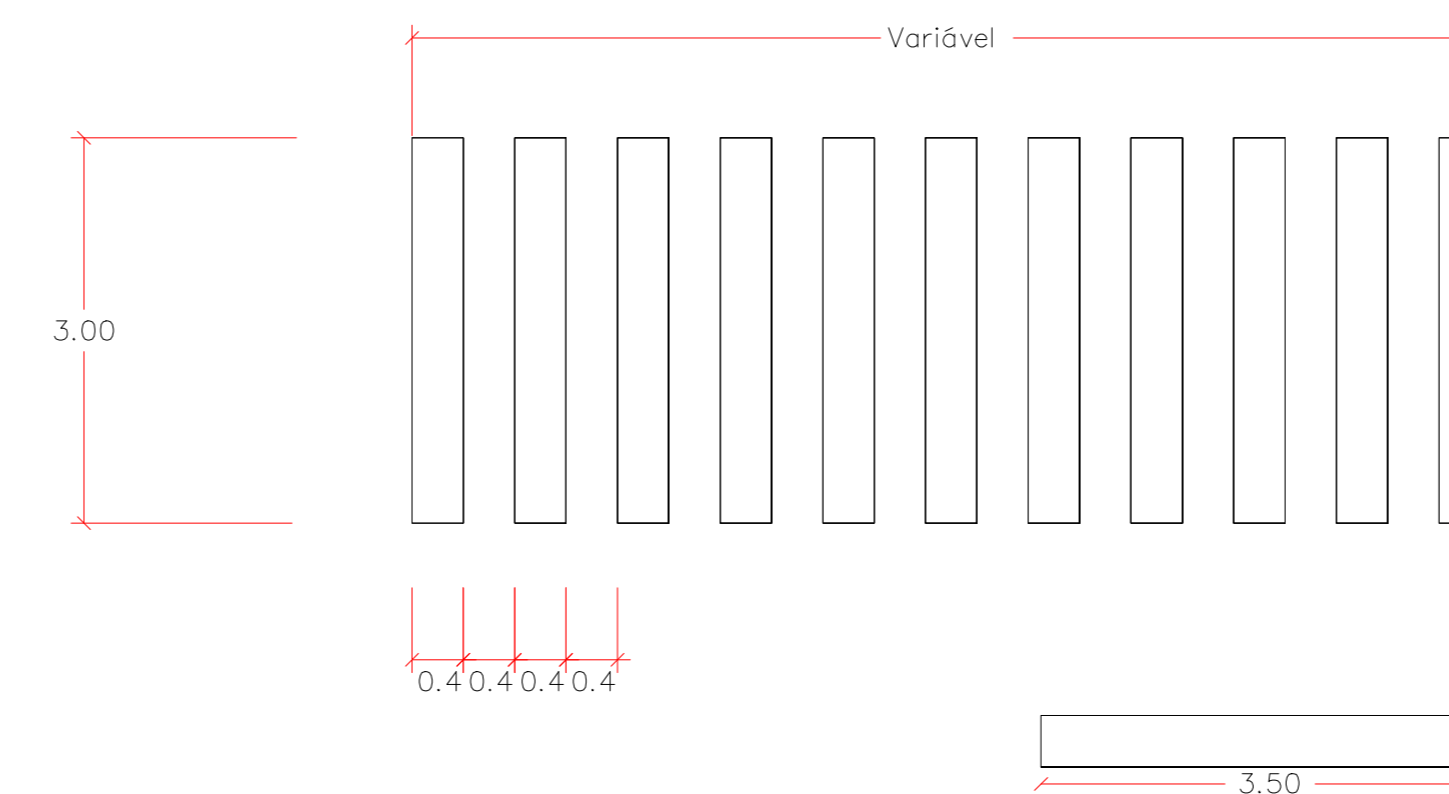
LEGENDA:



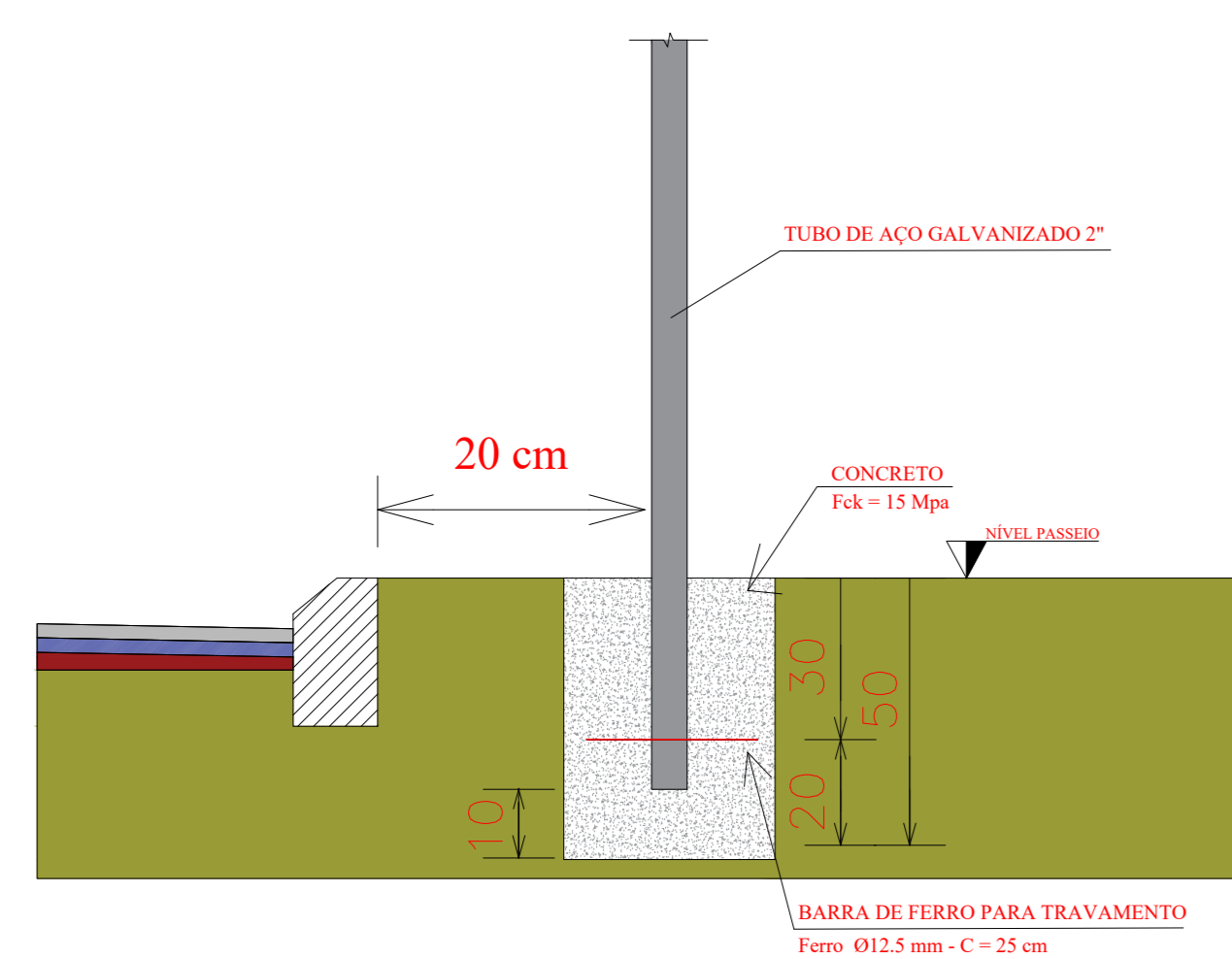
DETALHE DA FIXAÇÃO DE PLACAS  
Medidas em metros



DETALHE DA FAIXA DE PEDESTRE  
Medidas em metros



DETALHE DA FIXAÇÃO DOS TUBOS METÁLICAS DAS PLACAS  
Medidas em cm

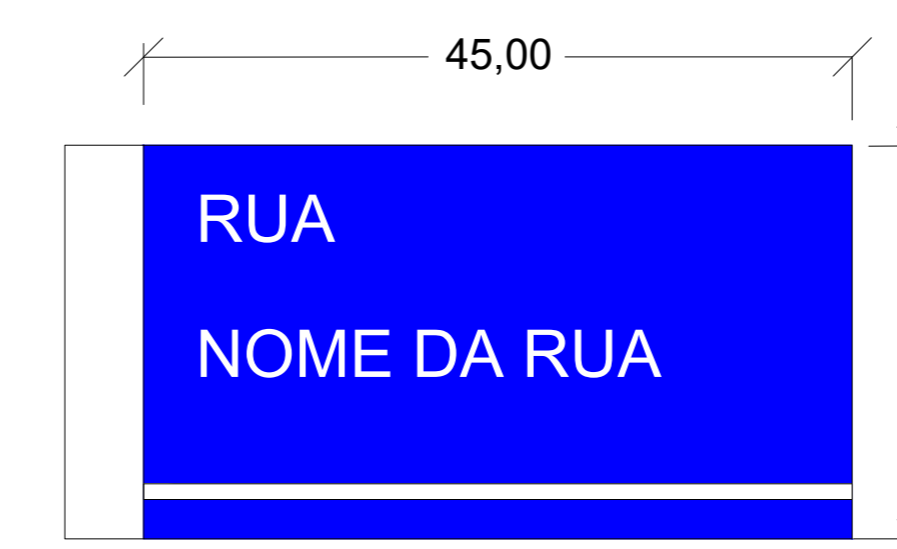


PLACA DE REGULAMENTAÇÃO  
Medida em cm



R-1 PARADA OBRIGATORIA  
Área= 0,59 m<sup>2</sup>

PLACA INDICATIVA DE RUA  
Medidas em cm



PLACA NOME DE RUA  
Área= 0,090 m<sup>2</sup>

Paulo Sérgio Rodrigues Flores  
Prefeito Municipal  
São Vicente do Sul-RS



PROJETO: PROJETO DE SINALIZAÇÃO - RUA VISCONDE DO RIO BRANCO			
LOCAL: RUA VISCONDE DO RIO BRANCO - BAIRRO CENTRO	FRANCHA Nº:		
PLANTA: SINALIZAÇÃO E DETALHES	DATA: 08/2020	SIN02	
FRANCHA: 02	ESCALA: S/Escala	ÁREA: 2115,12	
RESPONSÁVEL TÉCNICO: Vinicius Liedtke Garcia CREA/RS 212597			