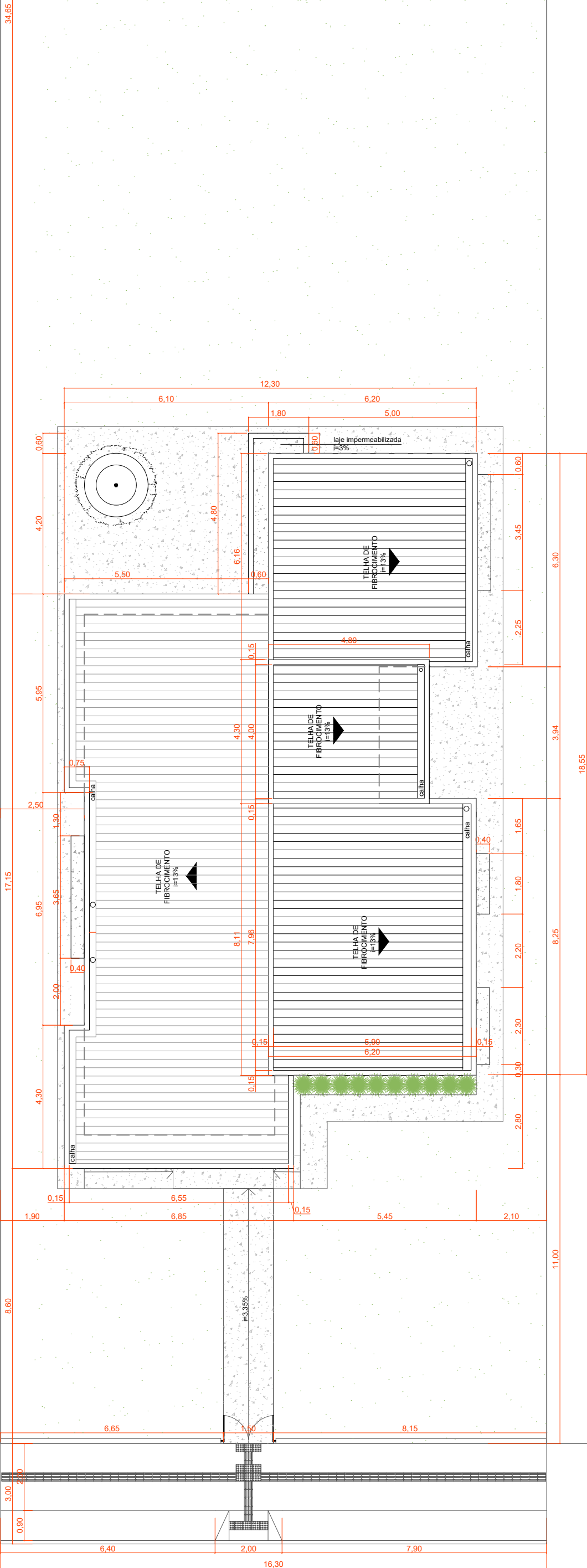
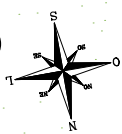


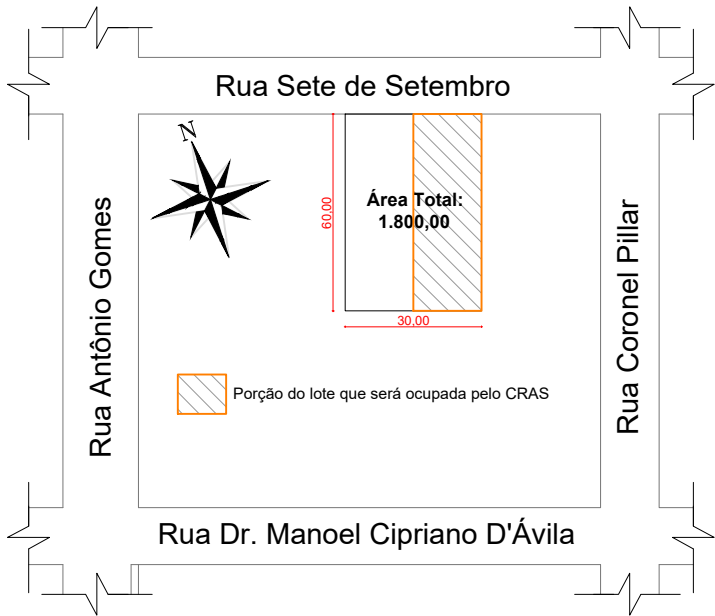
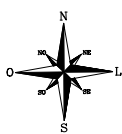
PLANTA DE IMPLANTAÇÃO

ESCALA 1:125



MAPA DE SITUAÇÃO

ESCALA 1:1000



PERSPECTIVA DO PROJETO



PROJETO
CENTRO DE REFERÊNCIA DE ASSISTÊNCIA SOCIAL

ENDEREÇO
RUA SETE DE SETEMBRO, S/N - SÃO VICENTE DO SUL/RS

TÍTULO DA PRANCHA
PLANTA DE SITUAÇÃO E COBERTURA

RESPONSÁVEL TÉCNICO
RHAÍSSA PORTO| CAU-RS/A270521-4

PROPRIETÁRIO
MUNICÍPIO DE SÃO VICENTE DO SUL

RRT 16702174	ÁREA TOTAL 189,21m²	DATA 06/2026	ESCALA INDICADA	UNIDADE METROS	PRANCHA 01/03
-----------------	------------------------	-----------------	--------------------	-------------------	------------------

